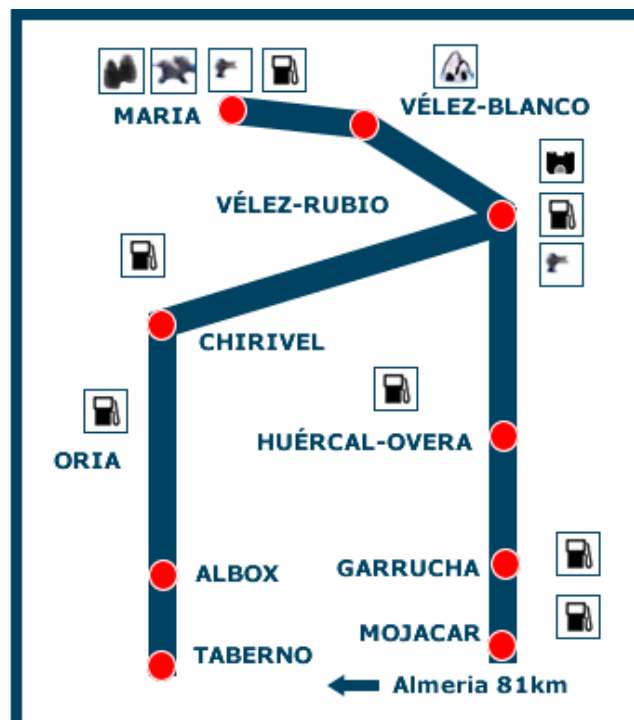


COMARCA DE LOS VELEZ Y BACARES

Dominada por el Parque Natural Sierra Maria-Vélez, llena de bosques es la opción más acertada si se decanta por el turismo interior.

Tardara poco tiempo en llegar, de hecho la A-92 le conducirá directamente a 2 localidades de los Vélez: Chirivel y Vélez-Rubio, mientras que si parte de las playas de Almería al acceso será por la autovia del Mediterráneo.



El paisaje es un continuo descubrimiento, una maravillosa invitación a no tener prisa y a detenerse para captar un paisaje, las formas de un escudo de piedra o el aroma de un campo que sabe a bosque y a cereal.

Todo un Parque Natural, que se extiende por lo términos municipales de Maria, Chirivel, Vélez-Blanco y Vélez-Rubio.

En las zonas mas altas existen arbustos rastreros, sabinas y enebros. La diversidad de habitat presente en Sierra Maria permite la presencia de un rica y variada fauna en la que destacan las aves, sobresalen el azor, el gavián y el águila.



Continuaremos nuestra ruta visitando Velez-Rubio, ciudad de importantes edificios señoriales conservados con esmero y barrios que muestran las características formas de la arquitectura popular.



La Iglesia de la Encarnación, es uno de, los monumentos de la provincia esta reconocida como Monumento Nacional, también visitaremos el Ayuntamiento, al antiguo Hospital Real, La Iglesia del Carmen y abierto para el público el Museo Arqueológico Miguel Girado, donde podrán contemplar cerámicas áticas, vasijas ibero romanas, capiteles y piezas cristianas... mas información en el teléfono 950411343.




Continuaremos visitando Vélez-Blanco, blanco privilegiado coronado por el Castillo Alcázar de los Fajardos Marqueses de los Vélez constante agua de caños.



El trazado de las calles y las viviendas se amoldan a la ubicación del paisaje dibujado entre montículos, es el mayor poblado neolítico con necrópolis que existe en toda la península, en los restos del Cerro de las Canteras.

En la misma zona también el agua rememora épocas pasadas por ello el gran número de fuentes distribuidas por el pueblo son buena muestra de ello algunas tan famosas como la de los Cinco Caños con su inscripción que dice "a quien beba de ella jamás podrá olvidar su sabor".




Concluiremos nuestro agradable paseo visitando Chirivel, pequeño pueblo con una rica vega y olor a los barquillos que producen en sus fábricas.

Del periodo romano, aun se conservan capiteles, columnas y un mosaico geométrico, que fueron encontrados durante las excavaciones. El Villar donde apareció la figura del Dionosio.




La cultura dejó huella en la pedanía de El Contador donde un Museo Monográfico único en Europa detalla la artesanía del esparto, las mismas que caracterizan el antiguo horno que conserva el municipio y que aun hoy en día esta en uso.

De esta época data la Iglesia Parroquial de San Isidro, de estilo neoclásico.



Podremos hacer una parada para poder degustar los platos típicos en la zona, como recomendaciones el Mesón el Molino situado en la calle curtidores con teléfono 950415070 o también muy recomendable el Restaurante Molino de Reloj en la carretera A317Km163 con teléfono 950415600.

Tras una buena digestión podremos desviarnos y realizar un segundo itinerario la Tetica de Bacares, se encuentra en la Sierra de los Filabres son más de 2000 metros de altitud, debemos coger dirección Guadix, esta constituida por una serie de núcleos y cerros, haremos el itinerario, pararemos en el Observatorio de Calar Alto, El Puntón de Morenos y Tetica que nos lleva hasta el pueblo de Bacares dónde llama su atención la torre de su iglesia y ala Ermita de Cristo del Bosque.



Así terminaremos nuestra ruta por la Almería más septentrional regresando hacia nuestro Hotel.